



↑あべの橋

ゴール
近鉄道明寺駅

近鉄
南大阪線

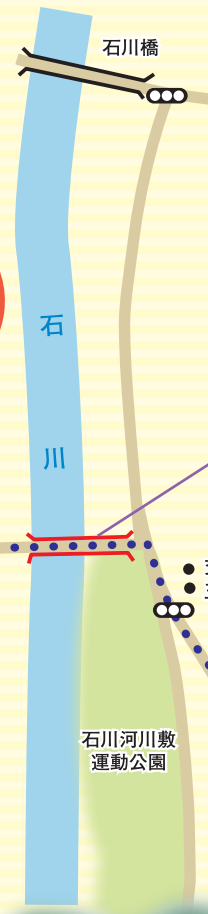
↓橿原神宮前

④安福寺

かしわらガイドマップ

②大坂夏の陣コース

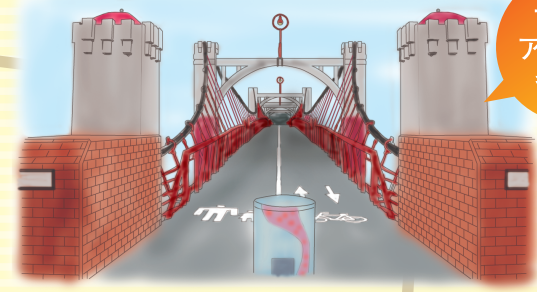

約
4
km



石川河川敷
運動公園

●交番
●玉手浄水場

●米穀店



ライト
アップが
きれい

⑤玉手橋 (登録有形文化財)



柏原市立体育館

玉手山2号墳

小松山の合戦場

老人福祉センター

玉手山3号墳

●タバコ店

玉手中学校

玉手郵便局

玉手小学校

伯太彦神社

中央入口

展望台

玉手山加圧ポンプ場

東入口

野鳥の森

玉手山公園


ふれあいパーク

駐車場

iiトイレ

南入口

玉手山公園梅林



③奥田三郎右衛門忠次の墓

玉手山1号墳



春には桜並木が美しい

玉手山橋

銀行

ハンバーガー店

近鉄
大阪線


大塚八木

上本町

スタート
近鉄河内国分駅



①大坂夏の陣供養塔



②後藤又兵衛の碑

